

平成30年 飯豊町勢要覧 統計資料編

土地・気象・・・2

町の位置・地勢
町の面積
アクセス
気象概要
年間平均気温・降水量の推移
月別平均気温・降水量

居住環境・・・11

道路状況
車種別・自動車保有台数
上水道の概況
農業集落排水(下水道)普及状況
生活排水対策整備状況
家庭ごみの処理状況

人口・・・4

人口・世帯数の推移
人口動態
人口構成図
年齢階層別人口の推移
常住地による人口
従業地・通学地による常住市町村

健康・福祉・安全・・・12

生活習慣病の推移
主な死亡原因
在宅高齢者統計
老人福祉の現況
交通事故の推移
救急車出動状況
種類別火災発生件数の推移

産業・・・6

産業大分類別就業人口
地区別農家数
専兼業別農家戸数
経営耕地面積
産業別就業者数と割合
製造業事業所数・従業者数
商店数と販売額の推移

行政・・・14

歴代町長
歴代議長
一般会計決算報告
主な財政分析指標等

教育・文化・・・8

幼稚園・保育園の園児数の推移
児童数の推移
生徒数の推移
高校卒業及び大学進学者の推移

●土地・気象

町の位置・地勢

飯豊町は、山形県の西南部に位置し、東は米沢市および川西町、西は小国町、南は福島県喜多方市、北は長井市にそれぞれ隣接しています。町の北東部は白川の水と肥沃な耕地を利用した農業地帯で良質米を生産し、丘陵地は肉牛の産地でもあります。町の南部は飯豊連峰に連なる山岳で覆われています。JR米坂線と国道113号が東西に走っていて、仙台と新潟を結ぶ内陸横断ルートのほぼ中間地点となっており、交通上の要衝となっています。

場所の経緯度

	役場	東端	西端	南端	北端
経度	139°59'15"	140°02'10"	139°43'54"	139°48'36"	139°54'01"
緯度	38°02'45"	38°01'33"	37°49'51"	37°48'12"	38°06'27"

町の面積

329.41km²

町の花「ゆり」

昭和53年11月1日制定

町内では白く大きな「山ゆり」、ピンク色の可憐な「ひめさゆり」が代表的。純粹でぬくもりにあふれた町民の心を象徴する花です。

町の木「もみじ」

昭和53年11月1日制定

新緑や紅葉の頃、わたくしたちの目を楽しませてくれます。幼児の手のひらに似た葉の形は思いやりと優しさを象徴しています。

アクセス



鉄道ご利用の場合

【東京から】

東京－(山形新幹線:2時間20分)－米沢－(米坂線:40分)－飯豊町(羽前橋駅)

【仙台から】

仙台－(仙山線:1時間)－山形－(奥羽本線:40分)－赤湯－(フラワー長井線:20分)－今泉－(米坂線:10分)－飯豊町(羽前橋駅)

お車ご利用の場合

【東京から】

東京－(東北自動車道:3時間)－福島飯坂IC－(国道13号:50分)－米沢－(国道13号:15分)－赤湯－(国道113号:30分)－飯豊町

【仙台から】

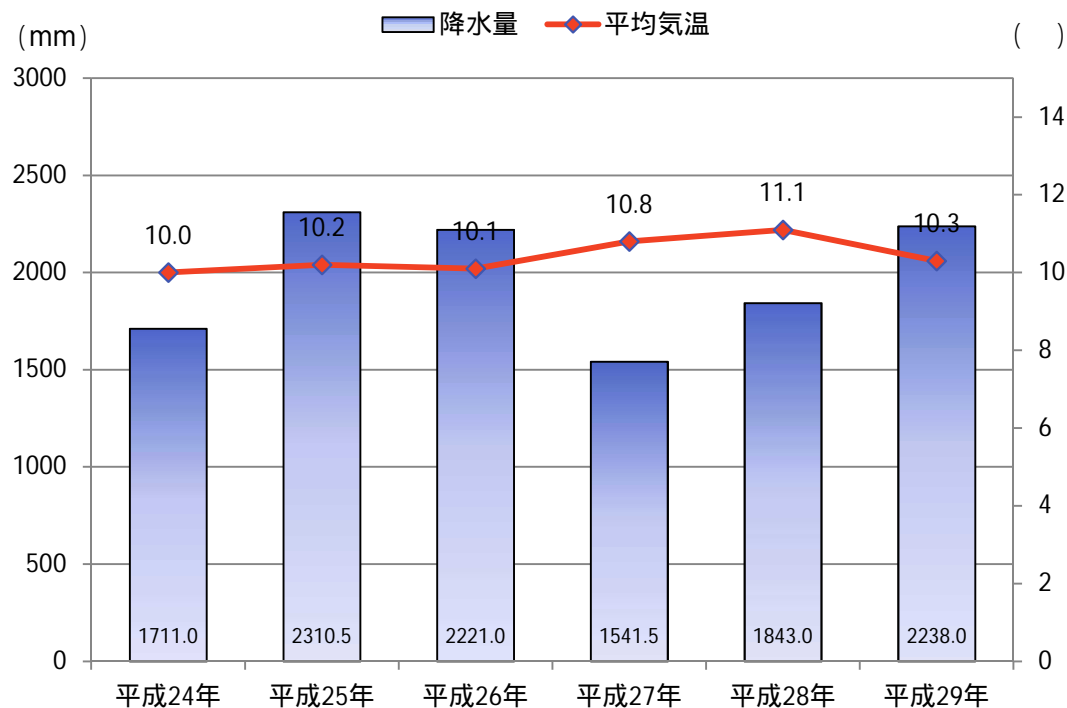
仙台－(東北自動車道・山形自動車道:1時間)－山形－(国道13号:30分)－赤湯－(国道113号:30分)－飯豊町

気象概要(平成29年)

区分	1月	2月	3月	4月	5月	6月	7月	8月	9月	10月	11月	12月
平均気温()	-0.5	-0.4	1.7	7.5	15.6	17.1	24.0	22.9	17.7	12.5	5.0	0.2
最高気温()	10.2	12.8	11.6	24.5	30.5	30.5	34.6	33.3	27.3	24.2	20.0	10.7
最低気温()	-11.2	-10.6	-8.1	-3.7	0.1	5.1	15.4	13.6	6.6	2.3	-3.4	-9.3
降水量(mm)	307.5	148.5	143.0	82.0	59.0	76.0	348.5	278.5	97.0	284.0	230.0	184.0
日照時間(h)	45.1	67.0	99.6	149.3	185.8	131.1	135.8	87.6	138.9	65.0	79.6	50.9

資料:気象庁データ

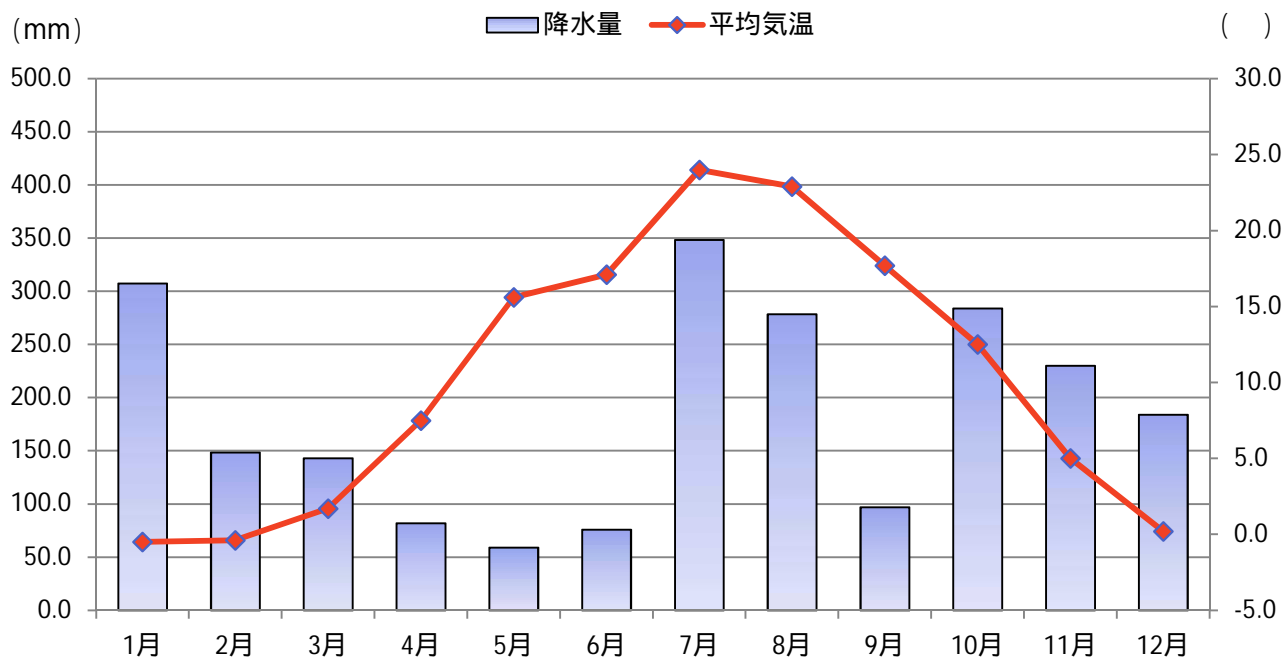
年間平均気温・降水量の推移



日照時間 (h)	1,354.9	1,387.1	1,372.4	1,390.4	1,336.0	1,235.7
最深積雪 (cm)	223	165	213	92	121	205

資料: 地域整備課・気象庁データ

月別平均気温・降水量(平成29年)



平均気温	-0.5	-0.4	1.7	7.5	15.6	17.1	24.0	22.9	17.7	12.5	5.0	0.2
降水量	307.5	148.5	143.0	82.0	59.0	76.0	348.5	278.5	97.0	284.0	230.0	184.0

資料: 気象庁データ



人口・世帯数の推移(各年3月31日現在)

年次	世帯数 (戸)	人口(人)			1世帯あたりの人口 (人)
		総数	男	女	
平成21年	2,398	8,393	4,077	4,316	3.5
平成22年	2,402	8,271	4,005	4,266	3.4
平成23年	2,369	8,136	3,950	4,186	3.4
平成24年	2,377	8,027	3,890	4,137	3.4
平成25年	2,402	7,955	3,866	4,089	3.3
平成26年	2,392	7,818	3,796	4,022	3.3
平成27年	2,391	7,623	3,698	3,925	3.2
平成28年	2,389	7,507	3,658	3,849	3.1
平成29年	2,387	7,380	3,616	3,764	3.1
平成30年	2,378	7,249	3,553	3,696	3.0

資料:住民税務課

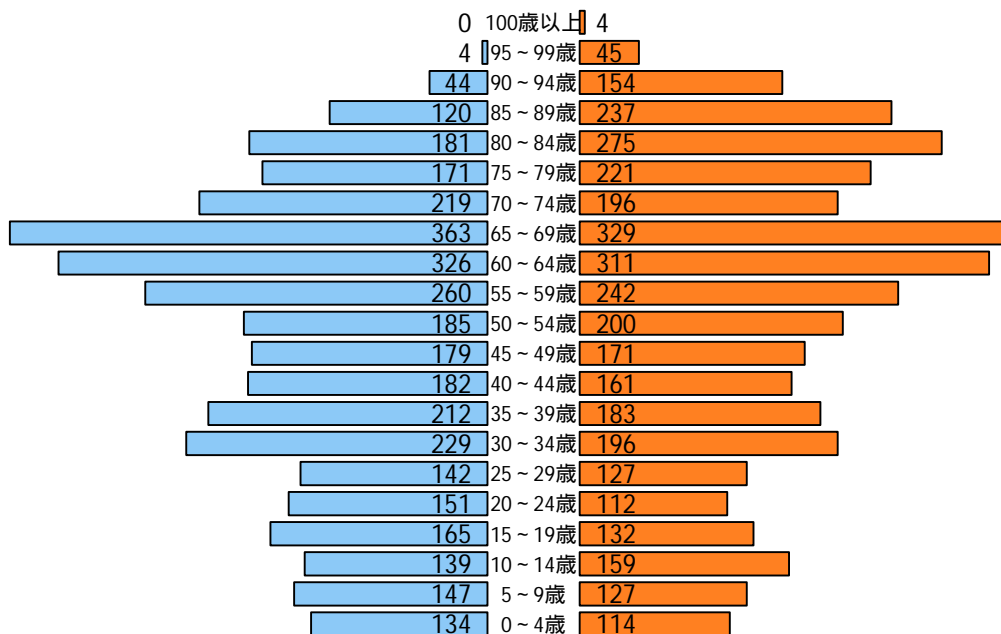
人口動態

(人)

区分 年次	自然動態						社会動態					
	計	出生		計	死亡		計	転入		計	転出	
		男	女		男	女		男	女		男	女
平成20年	57	23	34	130	67	63	163	65	98	240	113	127
平成21年	56	27	29	112	64	48	132	57	75	182	77	105
平成22年	52	25	27	134	66	68	161	60	101	222	84	138
平成23年	62	39	23	139	70	69	158	70	88	233	105	128
平成24年	59	29	30	106	52	54	152	65	87	184	73	111
平成25年	54	30	24	138	74	64	130	64	66	191	84	107
平成26年	53	25	28	125	65	60	136	56	80	206	94	112
平成27年	41	26	15	144	60	84	148	73	75	216	97	119
平成28年	49	26	23	130	61	69	152	72	80	196	94	102
平成29年	48	29	19	132	61	71	110	50	60	183	87	96

資料:住民税務課

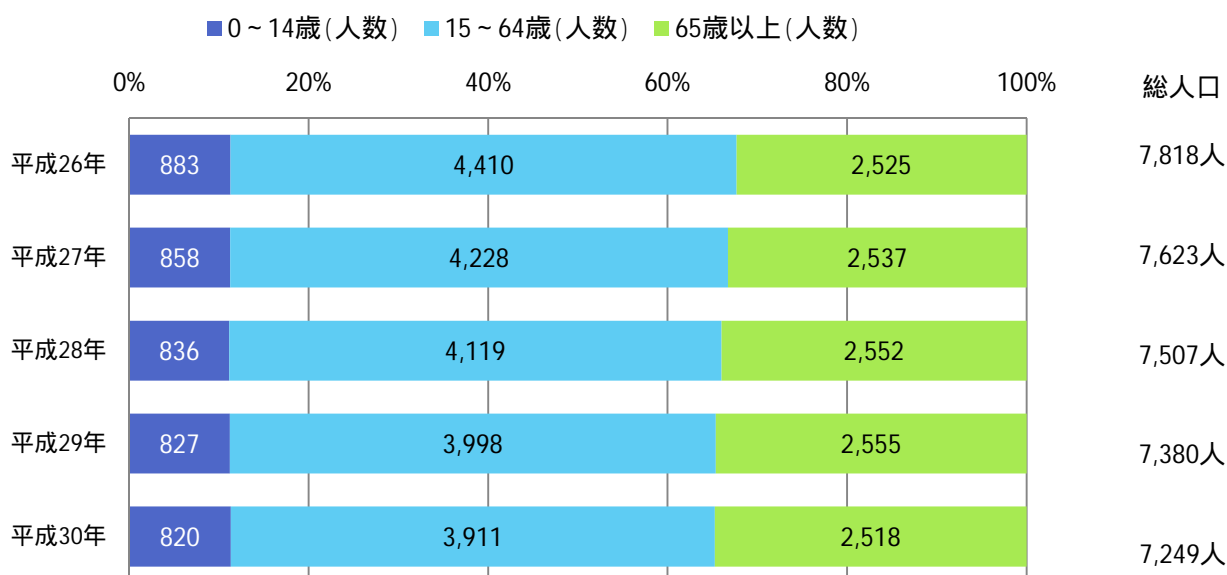
人口構成図(平成30年3月31日現在)



男性: 3,553人 合計: 7,249人 女性: 3,696人

資料:住民税務課

年齢階層別人口割合の推移(各年3月31日現在)



資料:住民税務課

常住地による人口(平成27年) (人)

年齢	夜間人口	従業も通学もしていない	自宅で従業	自宅外の自市区町村で従業・通学	他市区町村で従業・通学	県内他市区町村で従業・通学	他県で従業・通学
総数	7,304	2,746	795	1,739	2,018	1,976	40
15歳未満	840	377	-	460	2	2	-
15～19歳	290	9	-	50	231	224	7
20～24歳	203	19	8	48	127	122	5
25～29歳	295	31	13	72	179	176	2
30～34歳	423	45	28	123	227	224	3
35～39歳	355	23	31	98	203	199	4
40～44歳	335	19	31	107	177	174	3
45～49歳	335	22	30	90	193	193	-
50～54歳	438	38	49	140	211	205	6
55～59歳	581	68	75	206	232	225	6
60～64歳	674	187	151	183	153	149	4
65～69歳	588	248	159	109	72	72	-
70～74歳	405	250	106	40	9	9	-
75～79歳	461	382	67	11	1	1	-
80～84歳	492	451	37	2	1	1	-
85歳以上	589	577	10	-	-	-	-

資料:国勢調査

従業地・通学地による常住市町村(平成27年) (人)

区分	総数(15歳以上就業者・通学者)	15歳以上就業者	15歳以上通学者	別掲)15歳未満通学者を含む通学者
当地で従業・通学する者	3,336	3,295	41	505
自市町村に常住	2,074	2,034	40	500
自宅	795	795	-	-
自宅外	1,279	1,239	40	500
他市町村に常住	1,256	1,256	-	3
県内	1,248	1,248	-	3
山形市	9	9	-	-
米沢市	79	79	-	-
長井市	656	656	-	3
南陽市	161	161	-	-
高畠町	36	36	-	-
川西町	122	122	-	-
小国町	55	55	-	-
白鷹町	124	124	-	-
その他の市町村	6	6	-	-
他県	8	8	-	-
従業地・通学地「不詳・外国」で当地に常住している者	6	5	1	2

資料:国勢調査



産業大分類別就業人口

(人)

区分	年次	平成7年	平成12年	区分	年次	平成17年	平成22年	平成27年
総数		5,013	4,748	総数		4,507	4,135	3,831
第1次産業		1,133	853	第1次産業		828	698	659
第2次産業		2,306	2,072	第2次産業		1,740	1,556	1,321
第3次産業		1,566	1,822	第3次産業		1,939	1,865	1,844
農業		1,086	806	農業		799	666	626
林業		46	43	林業		28	32	32
漁業		1	4	漁業		1	-	1
鉱業		26	16	鉱業、採石業、砂利採取業		4	11	15
建設業		657	652	建設業		501	402	392
製造業		1,623	1,404	製造業		1,235	1,143	914
電気・ガス・水道		4	8	電気・ガス・熱供給・水道業		8	3	10
運輸・通信業		104	121	情報通信業		23	20	17
				運輸業、郵便業		96	100	93
卸・小売・飲食業		501	584	卸売・小売業		520	443	393
金融・保険業		34	45	金融・保険業		44	45	44
不動産業		1	3	不動産業、物品賃貸業		2	13	14
サービス業		743	894	サービス業		323	1,080	313
公務		179	167	公務		165	161	145
分類不能		8	1	分類不能		-	16	7
				飲食店・宿泊業		188	176	163
				医療・福祉業		368	417	489
				教育・学習支援業		110	118	106
				複合サービス業		92	43	57

資料：国勢調査

地区別農家数(平成27年)

(戸)

地区	区分	総農家数	販売農家数	専業農家	第1種兼業農家	第2種兼業農家
豊原地区		356	311	71	53	187
添川地区		152	132	20	24	88
豊川地区		168	125	17	19	89
中津川地区		51	33	9	4	20
合計		727	601	117	100	384

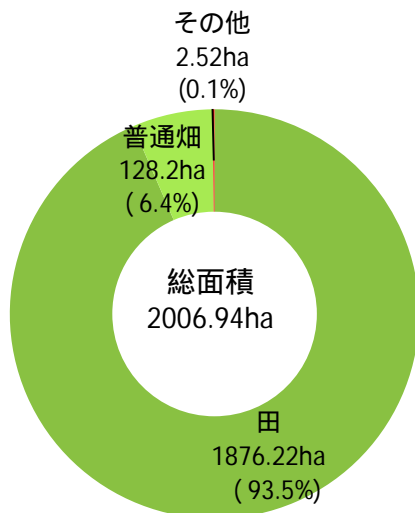
資料：山形県の農業

専業別農家戸数

年次	区分	総農家数 (戸)	専業別農家数(戸)		
			専業農家	第1種兼業	第2種兼業
昭和55年		1,626	48	646	932
昭和60年		1,474	72	530	872
平成2年		1,382	66	324	992
平成7年		1,227	79	256	892
平成12年		1,093	68	155	737
平成17年		974	75	149	601
平成22年		860	108	114	473
平成27年		727	117	100	384

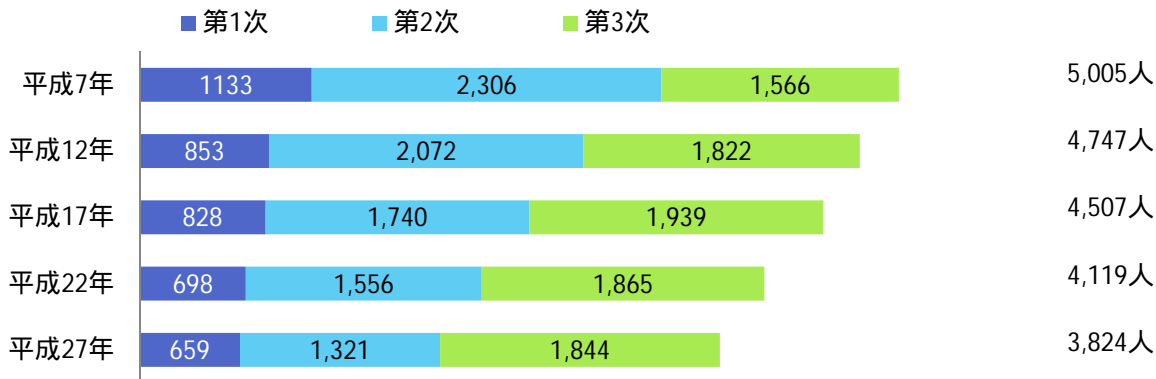
資料：山形県の農業

経営耕地面積(平成27年)



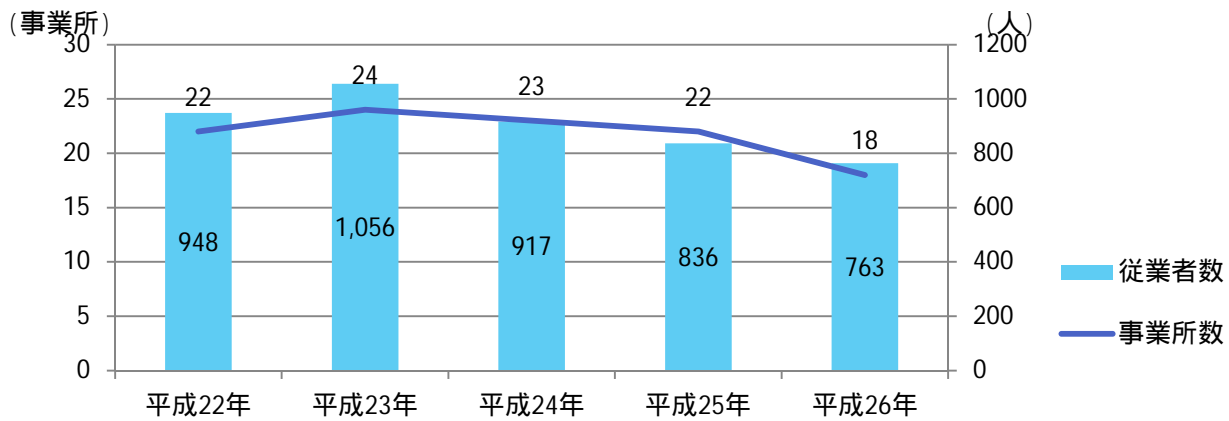
資料：山形県の農業

産業別就業者数



資料: 国勢調査

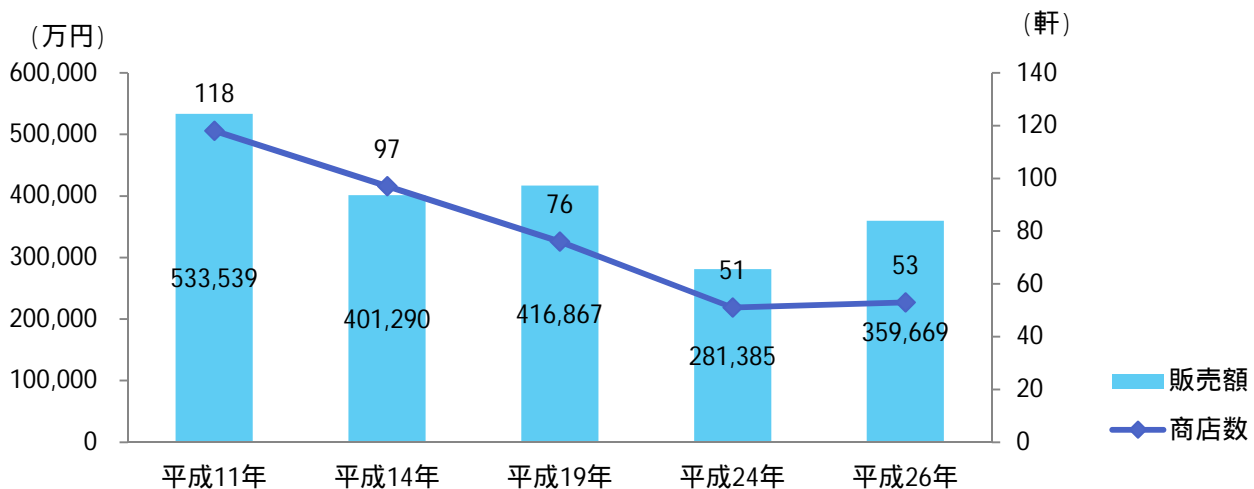
製造業事業所数・従業者数・年間出荷額



年間出荷額 (万円)	平成22年	平成23年	平成24年	平成25年	平成26年
	2,215,441	2,438,912	2,192,466	1,712,239	1,790,130

資料: 山形県の工業

商店数・販売額・従業員数の推移



従業者数 (人)	平成11年	平成14年	平成19年	平成24年	平成26年
	379	330	287	197	267

資料: 山形県の商業

●教育・文化

幼稚園・保育園の園児数の推移(各年4月1日現在) (人)

区分	園児数						
	平成24年	平成25年	平成26年	平成27年	平成28年	平成29年	平成30年
飯豊わくわくこども園幼児部 (旧 いいで中部幼稚園)	45	30	39	35	85	89	78
手ノ子幼稚園	33	23	19	13	15	15	12
飯豊わくわくこども園乳児部 (旧 さゆり保育園)	64	67	55	57	26	35	38
つばき保育園	91	89	90	100	84	74	81
添川児童センター	19	21	23	24	26	22	24
合計	252	230	226	229	236	235	233

資料:教育総務課

児童数の推移(各年4月1日現在) (人)

区分	児童数						
	平成24年	平成25年	平成26年	平成27年	平成28年	平成29年	平成30年
第一小学校	170	159	153	154	153	154	158
第二小学校	84	89	101	97	93	92	88
添川小学校	59	64	61	61	46	50	50
手ノ子小学校	51	44	46	46	58	45	43
中津川小学校	1						
合計	365	356	361	358	350	341	339

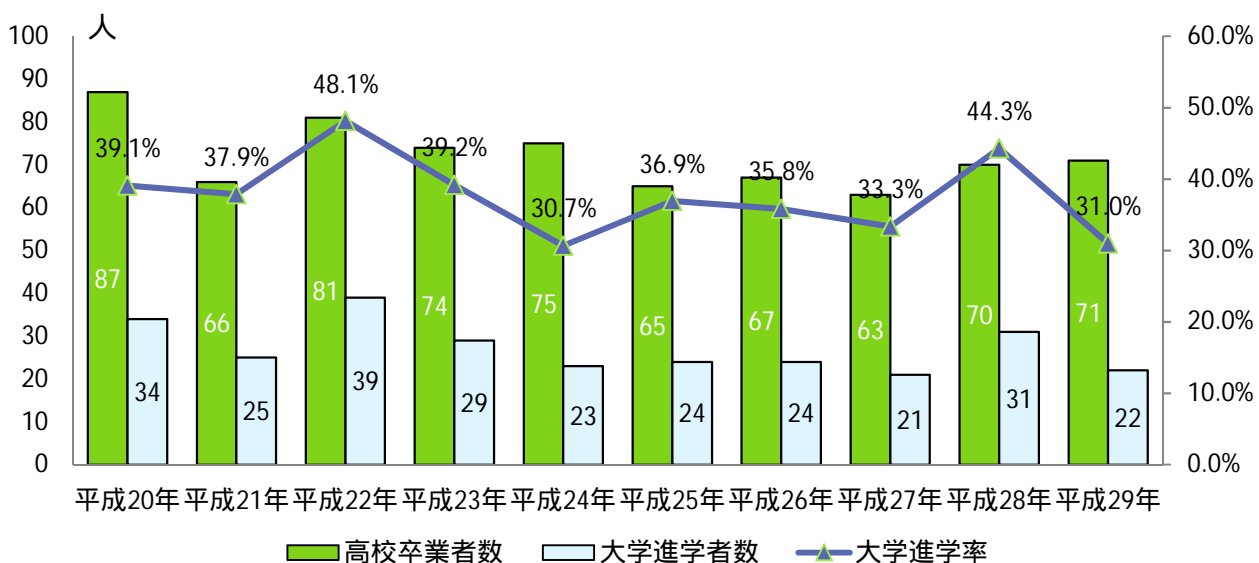
資料:教育総務課

生徒数の推移(各年4月1日現在) (人)

区分	生徒数						
	平成24年	平成25年	平成26年	平成27年	平成28年	平成29年	平成30年
飯豊中学校	222	209	171	180	168	178	172
中津川中学校	7						
合計	229	209	171	180	168	178	172

資料:教育総務課

高校卒業及び大学進学者の推移(各年3月卒業者)



資料:学校教育基本調査

指定文化財一覧(平成30年4月1日現在)

飯 豊 町 の 文 化 財

国登録文化財

No.	区分	名 称	指定年月日	員数	構造及び形式(内容)	所有者	所在地	備 考
1	建造物	渡邊六郎兵衛 家住宅長屋門	H30.3.27	1	木造2階建、金属板 葺、建築面積126.5375 ㎡+ (背面2ヶ所の下屋4.76 ×2㎡)=136.0575㎡	渡邊健次郎	山形県西置賜郡飯 豊町大字黒澤字南 館1326	明治42年建設(棟札)

山形県指定文化財

No.	区分	名 称	指定年月日	員数	構造及び形式(内容)	所有者	所在地	備 考
1	建造物	天養寺観音堂	S30.8.1 (S27.4.1)	1	桁行3間、梁間3間、一 重宝形造、垂鉛鉄板葺	天養寺	大字中字虎吉沢 1956-22	方三間宝形造り、蟬股は室町式の牡丹に獅子象鼻は鎌倉末 期の手法
2	彫 刻	木造聖観音立 像	S35.12.16	1	柱一本造り、像高 176.9cm、肩張53cm、面長 20.5cm	天養寺	同 上	天養寺観音堂厨子内安置の本尊、平安時代後期の作と推 定。作者は不明
3	史 跡	中村原土壇	S30.8.1 (S27.4.1)	1	各辺8.4m、高さ1.7m	鈴木富雄	大字萩生字小山 3267	修験道の特殊な行法をする祈禱壇だったと推測される。
4	史 跡	飯豊山の穴堰	S31.11.24	1	飯豊山7合目の玉川上 流大又沢の取入口から	農林水産省白 川土改区	西置賜郡飯豊町 西置賜郡小国町	全長150m 寛政11年着工から文政元年20年を費やした難 工事
5	彫 刻	不動明王立像 外二軀	H13.12.28	1	像高1m82cm、火焰光背 2m27cm	常福院	大字添川701	寄木造りで、目には玉眼をはめ、右手を腰に鉄製の剣を持 つ。左脇に衿鞆羅童子、右脇に制叱迦童子が安置されてい る。

飯豊町の文化財

No.	区分	名 称	指定年月日	員数	構造及び形式(内容)	所有者	所在地	備 考
1	有 形 彫 刻	木造不動 明王立像	S60.2.25	1	像高142.3cm、 肩張37.8cm 寄木造	高橋文男	岩倉字館の内209 (岩倉神社)	室町時代前期で地方仏師の作と推定される。 (S58 山大 麻木備平氏所見)
2	有 形 彫 刻	木造薬師 如来座像	S60.2.25	1	像高75.4cm、 木造白毫水晶	大福寺	大字椿1892	室町時代前期～中期、地方的な仏師の作と推定される。 (S58 同 上 所見)
3	有 形 彫 刻	木造僧形 八幡神像外2	S63.2.24	3	像高44cm、肩張24cm	宗教法人 八幡神社	大字萩生字月岡 553	中の目八幡神社 3神像のうち僧形八幡神像の底部に墨書で 永禄4年(1561)仏師正義とあり、県内僧形八幡神像で墨書で は唯一。
4	有 形 彫 刻	木造仁王像 二軀	H26.1.26	2	阿形)全高242cm、最大幅 162cm 吽形)全高239cm、最大幅 170cm 木造寄木造	岩倉神社	岩倉字館の内209 (岩倉神社)	岩倉神社山門に安置されており、江戸時代の地方仏師によ る作と推定される。町内に残る唯一の仁王像。
5	有 形 絵 画	絵馬 草摺挽図	S60.2.25	1	縦174cm、横180.5cm	天養寺	大字中 天養寺観音堂内	彩色板図(武者絵、武運長久)元禄13.6.1 奉納 本町で解説されるうちで最も古い絵馬
6	有 形 絵 画	絵馬 神人曳馬図	S60.2.25	1	縦151.7cm、横151.7cm	天養寺	同 上	彩色板図 元禄15.6.17奉納
7	有 形 絵 画	絵馬 間引図	S60.2.25	1	縦105.7cm、横181.3cm	恩徳寺	大字萩生1950	間引の随習をいさめるために描かれたもの。明治27.3奉納
8	有 形 絵 画	鷹名処図	H9.10.1	1	縦48cm、横31cm	飯豊町	大字手ノ子 (西部地区公民館)	天正十年(1582)8月吉日、遠藤四郎左衛門尉信能から井上源 左衛門へ書き送られた鷹の絵である。
9	有 形 建 造	行 屋	S62.3.26	1	9.52 × 8.6m(2.22 坪)		大字椿851	飯豊山等(湯殿山)に参詣の精神潔斎る修行の場。文政5年以 前と推定される。
10	有 形 建 造	大福寺山門	S62.3.26	1	8.80 × 8.95 × 軒高 1.85m	大福寺	大字椿1892	一門一戸、四脚門 柱は五葉松、縁起によると文亀2年(1502) 建立された。

飯豊町の文化財

No.	区分	名 称	指定年月日	員数	構造及び形式(内容)	所有者	所在地	備 考
11	有 形 民 俗	六面幡	S51.9.13	1	全高136.5cm、幢高88cm 面部高33.5cm	伊藤賢二	大字萩生1023-2	六地藏信仰を表す俗に六角地蔵と呼ばれている。室町時代 の造立と推定されている。(S24.11.25 佐藤栄太 柏倉亮吉 両氏所見)

12	有形民俗	草木塔	S60. 2.25	1	高さ65cm、幅30cm、安山岩 自然石 文政13.3.17建立		大字小屋字小手屋540	大阪市 花と緑の博覧会に出展 H2.4(小屋) 密教の僧、修験者による草木の成長と成仏を願って建てられたのが始まりといわれ、その所在ほとんどが置賜地方に限られている。 町内では中津川地区だけにあり、現存するものは13基のうち代表的なものを指定。
13	有形民俗	草木塔	S60. 2.25	1	高さ90cm、幅80cm、砂岩自然石 安政5年建立	平山森司	大字岩倉字塩ノ畑	
14	有形工芸品	宇津沢不動堂 鰐 口	H9.10. 1	1	円形で 縦18cm 横20cm	山口俊輔	大字宇津沢17	大正十一年(1583)のものであり、保存状態がよい。銘文刻まれており、明確に判読できる。
15	有形古文書	文禄3年 小坂村検地帳	H9.10. 1	1	美濃版紙8枚(二つ折) 13ページに及ぶ	飯豊町	大字手ノ子 (西部地区公民館)	この検地帳は、古紙を利用して書かれたものだが、その紙背文書から 文禄三年当時に写しおかれたものと推定される。
16	有形考古資料	本長寺の板碑	H17.10.27	1	自然石 碑の高さ 209cm 碑の幅 87cm	本長寺	大字椿2618-1	バク(釈迦)という種子が雄渾な葉研彫りで刻まれているが、年代不詳であるが梵字等からみると中世時代と推測される。裏には法華宗の御題目が刻まれている。本町最大の板碑である。
17	有形考古資料	宇津峠の 道普請供養塔	H17.10.27	1	自然石 碑の高さ 95cm 碑の幅 75cm	落合神社	大字手ノ子	弘化2年(1845)8月宇津峠頂上(諏訪神社跡地)に建立された。道普請事業に関係した人名・人足等が刻まれている。
18	有形考古資料	宇津峠の馬頭 観世音碑	H17.10.27	1	自然石 碑の高さ 120cm 碑の幅 60cm	落合神社	大字手ノ子	天保10年(1839)宇津峠頂上付近の旧道跡から発見された。幕末期の越後街道(十三峠)の流通に欠かせない牛馬の役割が偲ばれる。(施主 馬方中)
19	無形民俗	高峰念仏踊り	S49.11.29	1	民俗芸能(団体舞踊)	高峰念仏踊り保存会(活動中止中)	大字高峰	目的(仏の供養)構成は大名行列にちなみ「鳥毛振り」「奴」「ささら」「めんすり」総勢40名 祭8/14

飯豊町の文化財

No.	区分	名称	指定年月日	員数	構造及び形式(内容)	所有者	所在地	備考
20	無形民俗	小白川念仏踊り	S 51. 9.13	1	民俗芸能(団体舞踊)	小白川念仏踊り保存会(活動中止中)	大字小白川	目的(豊作祈願)構成「毛やり」奴「力士」「侍」「かご」「花かご」「四ツ竹」「からかさ」会員50名 祭7/22
21	無形民俗	椿念仏踊り	S53.10. 6	1	民俗芸能(団体舞踊)	椿念仏踊り保存会	大字椿	目的(仏の供養)構成「奴」「唐頭」「花笠」「花おどり」「四ツ竹」「唐笠」「相撲」「かす」総勢60名 祭8/14
22	無形民俗	中獅子踊り	S51. 9.13	1	民俗芸能(団体舞踊)	中獅子踊り保存会	大字中	目的(豊作祈願)構成 雄獅子1名雌獅子1名友獅子1名 踊り子7名他「輪持ち」「力士」縁起は明確でないが6-700年前
23	無形民俗	諏訪神社 神輿渡御行列	S60. 2.25	1	年中行事祭礼行事(獅子舞と行列)	諏訪神社 氏子	大字萩生	例祭、前夜祭の神輿渡御行列は、御神輿、獅子舞を中心にして古来の伝統を受け継ぎながら、型を崩す事なく今日にいたっている。
24	無形民俗	手ノ子八幡神社 神輿渡御行列	H21.4.27	1	年中行事祭礼行事(獅子舞と行列)	手ノ子八幡神社 氏子	大字手ノ子	神輿渡御行列は、旧越後街道手ノ子宿の上・中・下三宿を中心に行なわれてきた。御神輿、獅子舞を中心に概ね古様が保たれ、獅子舞の所作など優れた芸を残している。
25	史跡	萩生石箱遺跡	S49.11.29	1	縄文中期末の住居跡(1190m)	飯豊町	大字萩生字正源屋敷528	S47年加藤稔氏発掘調査 縄文中期末葉堅穴住居跡と炉跡、数種の土器石器が出土 S61.7.12堅穴住居復元
26	史跡	伊藤豊後一族の墓	S60. 2.25	1	豊後守吉行中津川知行50石の代官 元和9年(1623)	伊東直吉	大字岩倉字北屋478	伊藤豊後の最上参戦 (慶長5年義光との合戦に18名の家来を引具し参戦戦功により100石を給され津境の守備役をつとめる。)
27	史跡	萩生城址本丸土塁濠	S62. 3.26	1	伊達氏の家臣国分氏の居城、中世の城址	飯豊町 八島新一外	大字萩生1380-1外	伊達宗遠の家臣国分政信の築城した複郭式の平城。天正19年(1591) 政宗が岩出山に移封、国分氏もこれにしたがいこの地を去る
28	史跡	上屋地遺跡	H2. 2.20	1	羽越水害で出土石器約3万~5万年前と推定	渡部忠市	大字上屋地字九才沢	S42水害調査に当たった米地文夫氏が丘陵より数点の石器を採取S43~46調査 前期旧石器時代推定 斜軸尖頭器S47 報告書 (加藤稔氏)

飯豊町の文化財

No.	区分	名称	指定年月日	員数	構造及び形式(内容)	所有者	所在地	備考
29	天然記念物	中若宮八幡神社社叢	S62. 3.26	1	神社境内一円の種類樹木や下草の植生	若宮八幡神社	大字中1669	境内にイノ、榎、カボ、ナ、サコ、シ、イハカ、カキ、カミ、ミツバ、キ、ヒメア、イ、フツがある。 S60.11.5結城嘉美氏
30	天然記念物	松原文殊堂社叢	S62. 3.26	1	社殿への中腹と境内に老杉と赤松の古木	喜雲寺	大字添川字閑山3535	石段側の杉、ミ、境内の赤松の古木15本。古くより神木として伐採を禁じ、神域として守られてきた。(同上調査)
31	天然記念物	御田の杉	S62. 3.26	1	飯豊登山の途中 標高1,100mに一本杉	中津川財産区	大字岩倉字大日杉2881	登山路わきに「お田」と称する小池があり、そばに一本杉の巨木、根本直径1.72m樹高約20m樹齢約500年この標高での生育は珍しい。
32	天然記念物	はだか杉	H29. 3.8	1	宇津峠の途中 急傾斜の中腹に育成する杉の大木	飯豊町	大字手ノ子大比戸	樹高18.00m、根本周4.30m、幹回り4.02m、推定樹齢400年の大杉。「手ノ子村宇津峠之図」、「十三峠絵図」にその姿が描かれる。

資料:社会教育課

● 居住環境

道路状況(平成30年4月1日現在)

種別	区分	実延長 (km)	改良済		舗装率	
			延長(km)	改良率(%)	延長(km)	改良率(%)
国道		11.5	11.5	100.0%	11.5	100.0%
県道		54.5	52.9	97.0%	50.4	92.4%
町道		271.1	165.0	60.9%	180.0	66.4%
	1級	31.1	29.3	94.2%	29.2	93.9%
	2級	54.9	46.0	83.8%	48.9	89.1%
	その他	185.1	89.6	48.4%	101.9	55.1%

資料:地域整備課

車種別・自動車保有台数

(台)

車種別	平成24年度	平成25年度	平成26年度	平成27年度	平成28年度	平成29年度
総数	7,128	7,069	7,017	7,000	6,998	6,971
貨物車						
普通車	188	187	185	188	188	196
小型車	273	265	266	263	263	274
被牽引車	1	1	1	1	1	1
計	462	453	452	452	452	471
乗合車						
普通車	3	3	3	3	3	3
小型車	20	17	17	20	19	18
計	23	20	20	23	22	21
乗用車						
普通車	1,055	1,075	1,084	1,092	1,109	1,116
小型車	1,749	1,668	1,609	1,553	1,527	1,520
計	2,804	2,743	2,693	2,645	2,636	2,636
特殊用途車	74	74	72	70	67	69
大型特殊車	128	128	131	134	136	139
小型二輪車	90	92	96	101	110	109
軽自動車						
四輪						
乗用車	1,952	1,982	1,992	2,009	2,025	2,009
貨物車	1,472	1,457	1,432	1,434	1,418	1,380
計	3,424	3,439	3,424	3,443	3,443	3,389
三輪(貨物)	1	0	0	0	0	0
二輪	100	97	104	105	104	104
特殊用途用	22	23	25	27	28	33

資料:東北運輸局山形運輸支局

上水道の概況

年度	区分	給水人口 (人)	給水量		有収水量 (千m)	有収率 (%)
			年間(千m)	1日平均(m)		
平成25年度		7,643	1,129	3,093	849	75.2
平成26年度		7,448	1,082	2,964	837	77.3
平成27年度		7,362	1,166	3,185	806	69.1
平成28年度		7,240	1,266	3,469	799	63.1
平成29年度		7,117	1,285	3,521	791	61.5

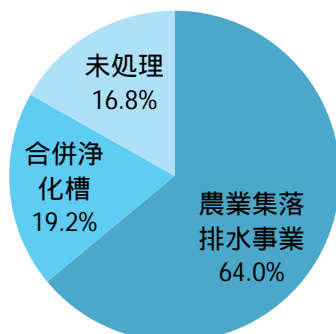
資料:地域整備課

農業集落排水(下水道)普及状況(平成30年3月31日現在)

区分	楯	秋生	中	松原	小白川	添川
供用年月	H2.7	H6.10	H12.7	H9.4	H18.4	H25.4
処理区域内人口(人)	948	1,500	1,108	210	407	743
うち継続人口(人)	946	1,499	1,103	208	310	572
処理区域内世帯数(戸)	315	495	315	59	111	219
うち接続世帯数(戸)	313	494	313	58	84	151
区域内水洗化率(%)	99.4	99.8	99.4	98.3	75.7	68.9

資料:地域整備課

生活排水対策整備状況(平成30年3月31日現在)



資料:地域整備課

家庭ごみの処理状況

(単位:t)

年度	区分	可燃ごみ	不燃ごみ	資源ごみ				合計	
				空き缶	古紙・布	ガラス瓶	プラスチック容器		ペットボトル
平成22年度		911.72	64.96	20.65	148.04	70.44	27.00	14.81	1,257.62
平成23年度		933.38	78.71	20.57	160.14	75.23	26.29	11.79	1,306.11
平成24年度		988.28	91.76	19.06	165.96	73.27	26.74	11.79	1,376.86
平成25年度		982.57	83.61	18.89	165.52	69.20	24.31	12.11	1,356.21
平成26年度		968.14	90.06	18.45	164.86	65.52	27.95	11.11	1,346.09
平成27年度		992.14	104.74	16.68	157.00	69.25	25.27	11.87	1,376.95
平成28年度		954.32	79.99	16.90	157.13	63.35	26.12	11.16	1,308.97
平成29年度		994.56	86.19	17.22	157.04	60.10	24.92	10.90	1,350.93

資料:住民税務課

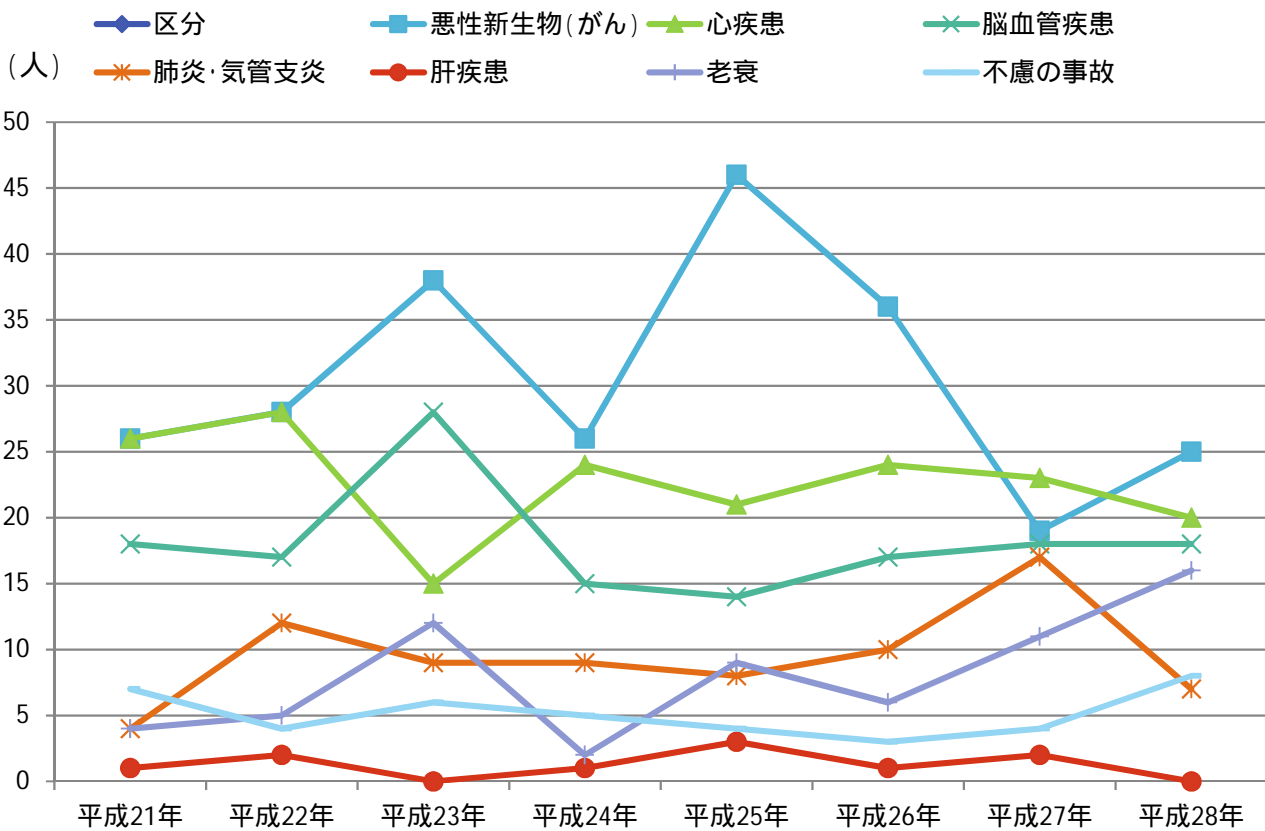
健康・福祉・安全

'生活習慣病(がん・心臓病・脳卒中)の推移

区分	年次	平成24年			平成25年			平成26年			平成27年			平成28年		
		順位	件数	割合	順位	件数	割合	順位	件数	割合	順位	件数	割合	順位	件数	割合
悪性新生物(がん)		1	26	24.3%	1	46	32.9%	1	36	26.1%	2	19	14.8%	1	25	20.3%
心臓疾患・心臓病		2	24	22.4%	2	21	15.0%	2	24	17.4%	1	23	18.0%	2	20	16.3%
脳血管疾患・脳卒中		3	15	14.0%	3	14	10.0%	3	17	12.3%	3	18	14.1%	3	18	14.6%
死亡件数		107			140			138			128			123		
三大疾病による死亡率		60.7%			57.9%			55.8%			46.9%			51.2%		

資料:健康福祉課

主な死亡原因



資料:健康福祉課

在宅高齢者統計(各年4月1日現在)

年度	区分	人口 (人)	65歳以上の人口 (人)	高齢化率 (%)	65歳以上の一人暮らし (人)	老人夫婦世帯数 (件)
平成22年		8,271	2,587	31.3	188	160
平成23年		8,136	2,527	31.1	202	176
平成24年		8,027	2,502	31.2	194	180
平成25年		7,955	2,500	31.4	184	179
平成26年		7,818	2,525	32.3	203	182
平成27年		7,623	2,537	33.3	205	181
平成28年		7,507	2,552	34.0	215	208
平成29年		7,380	2,555	34.6	227	214
平成30年		7,249	2,563	35.4	283	225

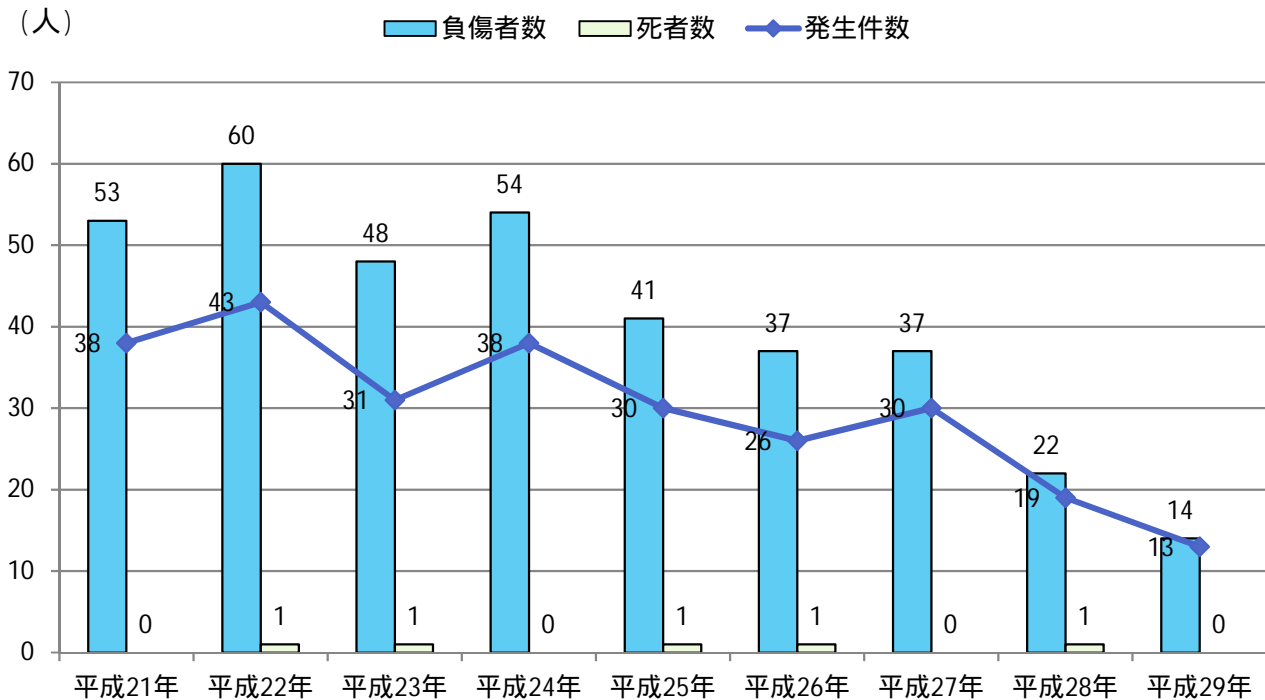
資料:健康福祉課

老人福祉の現況(各年4月1日現在)

年次	区分	ホームヘルパー 設置人員(人)	デイサービス センター設置数	在宅介護支援 センター設置数	養護老人ホーム 入居者(人)	特別養護老人 ホーム入居者(人)
平成28年		6	3	3	20	109
平成29年		6	3	3	20	109
平成30年		5	3	3	19	109

資料:健康福祉課

交通事故の推移



資料:住民税務課

救急車出動状況 (件)

年次	区分	急病	交通事故	一般負傷	その他	合計
平成25年		220	31	60	11	322
平成26年		227	18	48	9	302
平成27年		224	26	47	19	316
平成28年		194	19	71	19	303
平成29年		220	12	53	19	304

資料:西置賜行政組合消防本部

種類別火災発生件数の推移 (件)

年次	種類	建物	林野	車両	その他	合計
平成25年		2	0	0	0	2
平成26年		2	0	0	1	3
平成27年		3	1	1	3	8
平成28年		4	0	1	4	9
平成29年		1	0	0	3	4

資料:西置賜行政組合消防本部

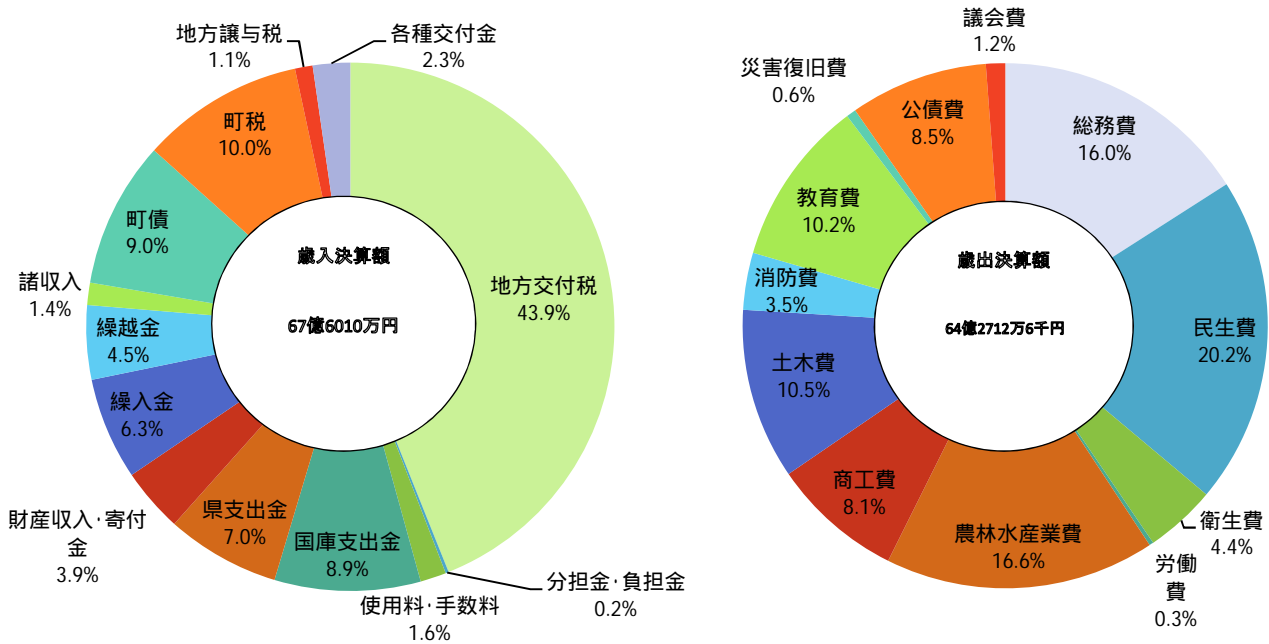
歴代町長

氏名	就任年月
金子春次	昭和33年11月
小松泰次郎	昭和37年9月
須藤一郎	昭和40年4月
樋口儉三	昭和44年3月
渡部孝吉	昭和59年11月
齋藤正三郎	平成12年11月
後藤幸平	平成20年11月

歴代議長

氏名	就任年月	氏名	就任年月
長沼清吉	昭和33年4月	梅津昌平	平成3年10月
竹田耕一	昭和34年10月	手塚敏行	平成11年10月
伊藤長栄	昭和38年10月	長沼清次	平成12年5月
梅津素行	昭和42年10月	五十嵐文雄	平成15年8月
渡部孝吉	昭和50年10月	菅野富士雄	平成19年8月
志田幸作	昭和59年9月	中村仁一	平成25年8月
舟山九平	平成3年7月	後藤恵一郎	平成27年8月

一般会計決算報告(平成29年度)



資料:総務企画課

主な財政分析指標等

年度	区分	経常収支比率 (%)	実質公債費比率 (%)	財政力指数	地方債現在高 (千円)	標準財政規模 (千円)	歳出決算額 (千円)
平成24年		83.0	10.4	0.178	5,950,599	3,924,403	5,709,486
平成25年		83.7	9.5	0.181	5,699,134	3,941,510	5,693,143
平成26年		85.5	8.6	0.183	6,288,183	3,837,446	7,085,066
平成27年		82.7	7.8	0.187	7,087,209	3,840,080	7,040,313
平成28年		80.4	7.2	0.187	7,879,501	3,727,693	7,222,678
平成29年		85.6	6.8	0.193	7,980,651	3,666,210	6,427,126

資料:総務企画課

施設一覧(平成30年4月1日現在)

施設名	郵便番号	所在地	電話番号 (0238)	FAX番号 (0238)	施設名	郵便番号	所在地	電話番号 (0238)	FAX番号 (0238)																
飯豊町役場	999-0696	飯豊町大字 榑 2888	72-2111	72-3827	第一小学校	999-0602	飯豊町大字 萩生 677	72-2277	72-2281																
飯豊町国民健康保険診療所	999-0604	飯豊町大字 榑 3654-1	72-2300	72-3375	第二小学校	999-1113	飯豊町大字 小白川 3360	72-2066	72-2704																
付属中津川診療所	999-0427	飯豊町大字 上原 622	77-2330	77-2502	手ノ子小学校	999-1111	飯豊町大字 手ノ子 1694	75-2644	75-2645																
飯豊町訪問看護ステーション	999-0604	飯豊町大字 榑 3654-1	86-2232	86-2229	添川小学校	999-0605	飯豊町大字 添川 2934-1	74-2006	74-2050																
飯豊町国保総合保健施設	999-0604	飯豊町大字 榑 3654-1	86-2233	86-2230	飯豊中学校	999-0604	飯豊町大字 榑 1862	72-2129	72-2127																
飯豊町介護老人保健施設「美の里」	999-0604	飯豊町大字 榑 3654-1	86-2117	86-2118	手ノ子幼稚園	999-1111	飯豊町大字 手ノ子 1710-1	75-2206	75-2206																
飯豊わくわくこども園(幼児部)	999-0602	飯豊町大字 萩生 3592	72-2241	72-2241	飯豊町学校給食共同調理場	999-0604	飯豊町大字 榑 3643-1	72-2272	72-2625																
飯豊わくわくこども園(乳児部)	999-0601	飯豊町大字 中 768-2	72-2067	72-2067	中部地区公民館	999-0602	飯豊町大字 萩生 3548	72-2126	72-3550																
飯豊町つばき保育園	999-0604	飯豊町大字 榑 3628-22	72-3625	72-3622	白樺地区公民館	999-0604	飯豊町大字 榑 1902-4	72-2242	72-3551																
添川児童センター	999-0605	飯豊町大字 添川 2926-16	74-2305	74-2305	東部地区公民館	999-0605	飯豊町大字 添川 2955	74-2447	87-0447																
飯豊町こどもみらい館	999-0604	飯豊町大字 榑 3622	72-3336	72-3336	西部地区公民館	999-1111	飯豊町大字 手ノ子 2861-1	75-2111	75-2273																
子育て支援センター	999-0604	飯豊町大字 榑 3622	72-3336	72-3336	中津川地区公民館	999-0427	飯豊町大字 上原 469	77-2020	77-2121																
飯豊町高齢者介護予防センター	999-0427	飯豊町大字 上原 622	77-2222		飯豊町民野球場	999-0604	飯豊町大字 榑 2888																		
飯豊町肉用牛センター	999-0605	飯豊町大字 添川 3518-11	74-2437		飯豊町民テニスコート	999-0604	飯豊町大字 榑 2888																		
飯豊町下請等共同作業所	999-1111	飯豊町大字 手ノ子 2019-1	75-2741		飯豊町手ノ子スキー場	999-1111	飯豊町大字 手ノ子 2555	75-2811																	
飯豊町中部地区農村活性化センター	999-0602	飯豊町大字 萩生 3548	72-2126	72-3550	飯豊町民スポーツセンター	999-0604	飯豊町大字 榑 1859	72-3086	72-3086																
飯豊町西部地区農村活性化センター	999-1111	飯豊町大字 手ノ子 2861-1	75-2111	75-2273	中津川体育館	999-0431	飯豊町大字 下屋地 331-1																		
飯豊町地域農産物等活用型総合交流促進施設「エルベ」	999-0602	飯豊町大字 萩生 3549-1	86-2828	86-2830	飯豊町町民プール	999-0604	飯豊町大字 小白川 173-1	72-3581	72-3581																
飯豊町農林水産物処理加工施設	999-0605	飯豊町大字 添川 4583-1	86-2345	86-2346	いいで天文台	999-0602	飯豊町大字 萩生 3548																		
飯豊町雪室施設	999-0427	飯豊町大字 上原 293-1			飯豊町多目的集会施設	999-0604	飯豊町大字 榑 1902-10	72-2242	72-3551																
飯豊町有機肥料センター	999-0605	飯豊町大字 添川 1968	86-2601	86-2602	飯豊町基幹集落センター	999-0427	飯豊町大字 上原 469	77-2020 (夜間) 77-2808	77-2121																
飯豊町体験農園サポートセンター	999-0425	飯豊町大字 宇津沢 351	78-0025	78-0026	関連施設	西置賜行政組合 消防署飯豊分署	飯豊町大字 榑 2800-1	72-2222	72-2325																
飯豊町自然環境活用センター「白川荘」	999-0424	飯豊町大字 数馬 218-1	77-2124	77-2125						社会福祉法人飯豊町社会福祉協議会	飯豊町大字 榑 3642	72-3353	72-3532												
飯豊町緑地等利用施設「しらさぎ荘」	999-0605	飯豊町大字 添川 3020-5	74-2161	74-2162										社会福祉法人いいで福祉会 特別養護老人ホーム 「ひめさゆり荘」	飯豊町大字 添川 3514-82	74-2011	74-2021								
飯豊町観光レクリエーション公園「どんでん平ゆり園」	999-0602	飯豊町大字 萩生 3341	78-5587	78-5580														社会福祉法人飯豊町社会福祉協議会 福祉の里めざみ	飯豊町大字 榑 3642	72-3353	72-3532				
飯豊町観光物産館	999-0606	飯豊町大字 松原 1898	86-3939	86-3030																		飯豊町福祉事業所 「でんでん」	飯豊町大字 榑 3644-2	87-0886	87-0887
飯豊町総合交流促進施設・休養施設「いいで・木湖里館」	999-0423	飯豊町大字 須郷 421-19	78-0010	78-0020																					
町民総合センター	999-0604	飯豊町大字 榑 3622	72-3111	72-3163																					

資料:総務企画課